

JELMAGYARÁZAT

	IGAZGATÁSI TERÜLET HATÁRA
	BEÉPÍTETT ÉS BEÉPÍTÉSRE SZÁNT, ILL. BEÉPÍTÉSRE NEM SZÁNT TERÜLETEK HATÁRA - MEGLÉVŐ
	BEÉPÍTETT ÉS BEÉPÍTÉSRE SZÁNT, ILL. BEÉPÍTÉSRE NEM SZÁNT TERÜLETEK HATÁRA - TERVEZETT
	SZABÁLYOZÁSI VONAL
	IRÁNYADÓ SZABÁLYOZÁSI VONAL
	SZABÁLYOZÁSI SZÉLESSÉG
	TERÜLETEGYSÉG HATÁRA
	ÉPÍTÉSI ÖVEZET HATÁRA
	IRÁNYADÓ TELEKHATÁR
	ÉPÍTÉSI HELY
	ÉPÍTÉSI HELY HATÁRA
	BEÜLTETÉSI KÖTELEZETTSÉG HATÁRA

ÖVEZETI JELEK

BEÉPÍTÉSRE SZÁNT TERÜLETEK LAKÓTERÜLETEK

	NAGYVÁROSIAS LAKÓTERÜLET
	KISVÁROSIAS LAKÓTERÜLET
	KERTVÁROSIAS LAKÓTERÜLET

VEGYES TERÜLETEK

	TELEPÜLÉSKÖZPONT VEGYES TERÜLET
	KÖZPONTI VEGYES TERÜLET

GAZDASÁGI TERÜLETEK

	KERESKEDELMI, SZOLGÁLTATÓ GAZDASÁGI TERÜLET
--	---

ÜDÜLŐTERÜLETEK

	ÜDÜLŐHÁZAS ÜDÜLŐTERÜLET
--	-------------------------

KÜLÖNLEGES TERÜLETEK

	GYÓGYFÜRDŐ LÉTESÍTMÉNYEK ÖVEZETE
	GYÓGYPARK, A TÓ VÉDERDŐI
	GYÓGYKEMPING
	GYÓGYHELY ÜZEMELTETÉSI TERÜLETE
	SPORTTERÜLET
	TEMETŐ
	IDEGENFORGALMI FEJLESZTÉSI TERÜLET

BEÉPÍTÉSRE NEM SZÁNT TERÜLETEK ZÖLDTERÜLETEK

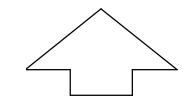
	ZÖLDTERÜLET, KÖZPARK
--	----------------------

KÖZLEKEDÉSI TERÜLETEK

	TERVEZETT ELKERÜLŐ ÚT
	ÖSSZEKÖTŐ-, VÁROSI FORGALMI ÚT
	GYÚJTÓÚT
	KÖZPARKOLÓ
	TERVEZETT BUSZPÁLYAUDVAR

HÉVÍZ VÁROS SZABÁLYOZÁSI TERVE 2009

Módosítások jóváhagyva: Hévíz Város önkormányzatának 31/2009. (XI.30.) számú rendeletével



M=1:2000

EGYÉB TERÜLETEK

	VÍZGAZDÁLKODÁSI TERÜLET
--	-------------------------

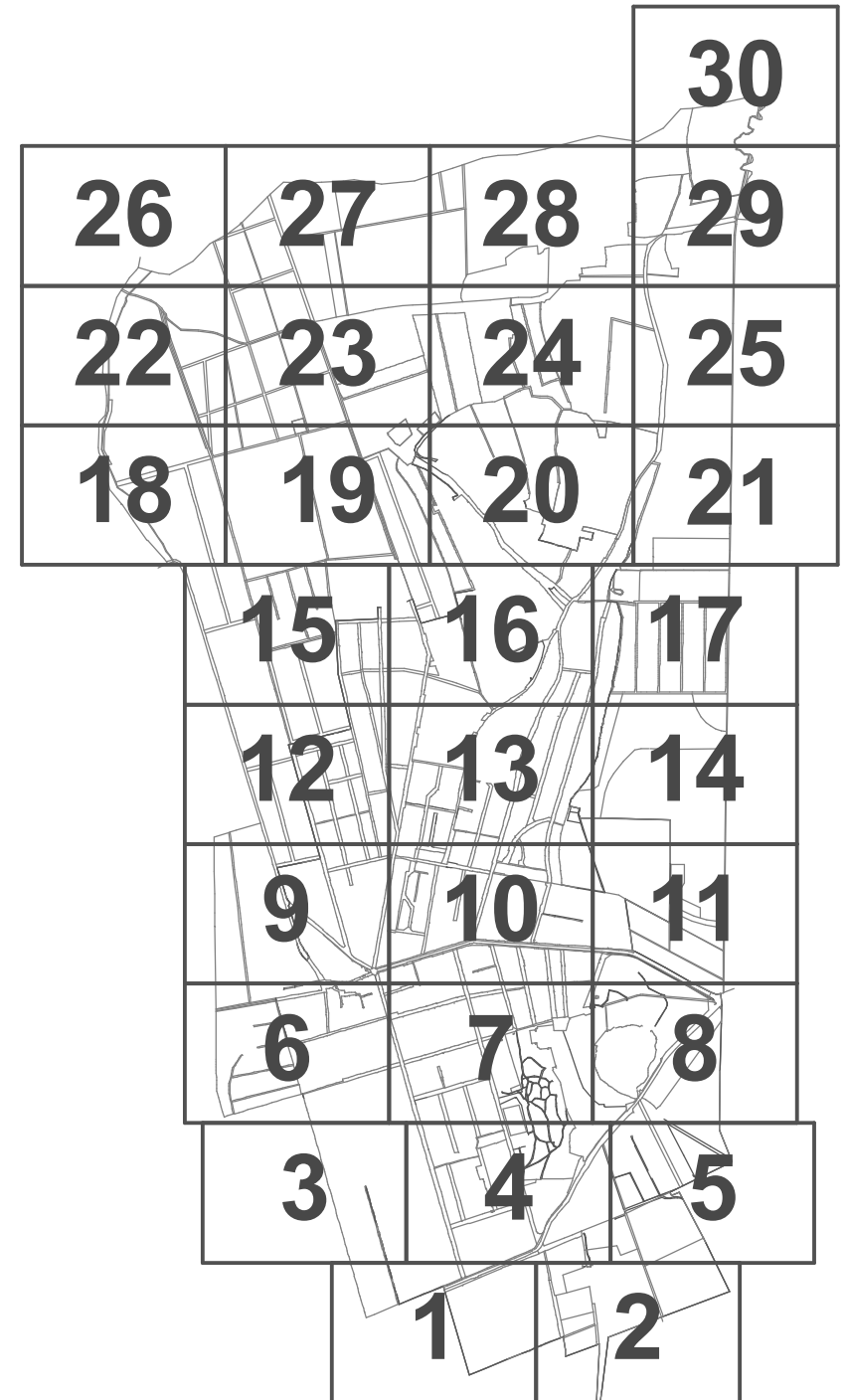
MEZŐGAZDASÁGI TERÜLETEK

	TÁJ- ÉS TERMÉSZETVÉDELEM ALATT ÁLLÓ NEM BEÉPÍTHETŐ MEZŐGAZDASÁGI TERÜLET
	ÁLTALÁNOS MEZŐGAZDASÁGI TERÜLET
	KERTES MEZŐGAZDASÁGI TERÜLET

ERDŐTERÜLETEK

	GAZDASÁGI ERDŐ
	VÉDERDŐ
	TURISZTIKAI ERDŐ

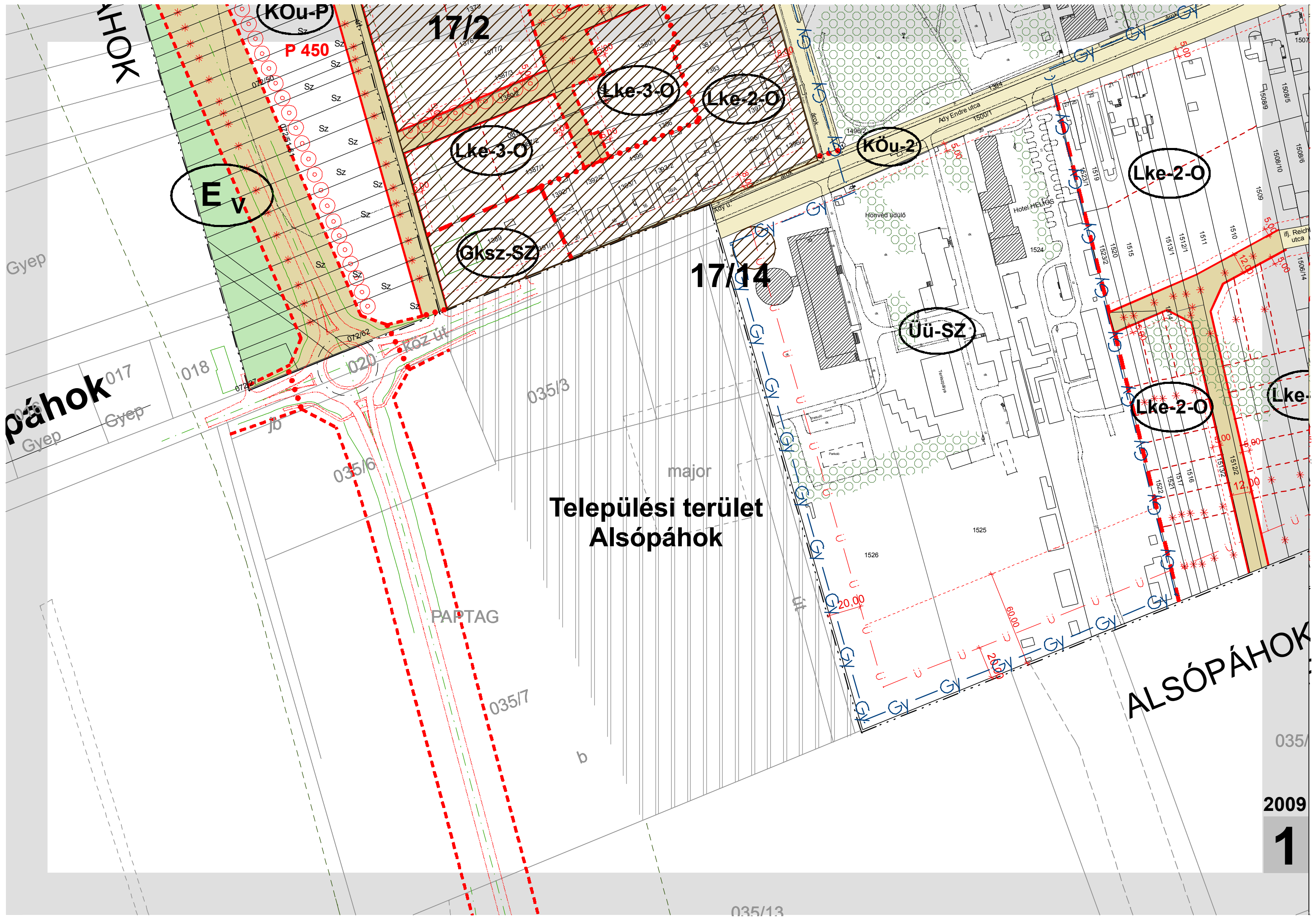
	KÖZLEKEDÉSI CÉLÚ TERÜLET - MEGLÉVŐ
	KÖZLEKEDÉSI CÉLÚ TERÜLET - KIALAKÍTANDÓ
	KORLÁTOZOTT FORGALMÚ KÖZLEKEDÉSI TERÜLET
	A TERVEZETT ÚTHÁLÓZAT (NY-I ELKERÜLŐ ÚT, K-I KESZTHELY TERÜLETÉN LÉTESÍTENDŐ KISZOLGÁLÓ ÚT) MEGVALÓSULÁSA UTÁN ÁTALAKULÓ ÚTSZAKASZ
	MAGÁNÚTKÉNT IS KIALAKÍTHATÓ ÚTSZAKASZ
	KERÉKPÁRÚT
	GYALOGÚT
	VÍZFELÜLET - ÁROK, VÍZFOLYÁS, TÓ
	MEGLÉVŐ, VÉDETT FASOR
	MEGLÉVŐ, MEGTARTANDÓ FA, FASOR
	TELEPÍTENDŐ FA, FASOR
	MEGLÉVŐ ÖSSZEFÜGGŐ ZÖLDFELÜLET
	ERDŐ
	ORSZÁGOSAN VÉDETT TERMÉSZETI TERÜLET - LÁP
	AZ ÖVEZET BE NEM ÉPÍTHETŐ KERTJEI
	MŰEMLÉK
	MŰEMLÉK TELKE
	VÉDETT HELYI MŰVI ÉRTÉK
	HELYI ÉPÍTÉSZETI ÉRTÉKVÉDELMI TERÜLET HATÁRA
	GYÓGYHELY HATÁRA
	GYÓGYHELY VÉDETT TERÜLETE
	MŰEMLÉKI KÖRNYEZET HATÁRA
	EGYEDI TÁJÉRTÉK HATÁRA
	RÉGÉSZETI VÉDELEM ALATT ÁLLÓ TERÜLETEK
	RÉGÉSZETI LELŐHELY TOPOGRÁFIAI SZÁMA
	ORSZÁGOS JELENTŐSÉGŰ TERMÉSZETVÉDELMI TERÜLET HATÁRA
	MEGSZÜNTETŐ JEL
	ELEKTROMOS LÉGVezeték védőtávolságával
	SZENNYVÍZATEMELŐ



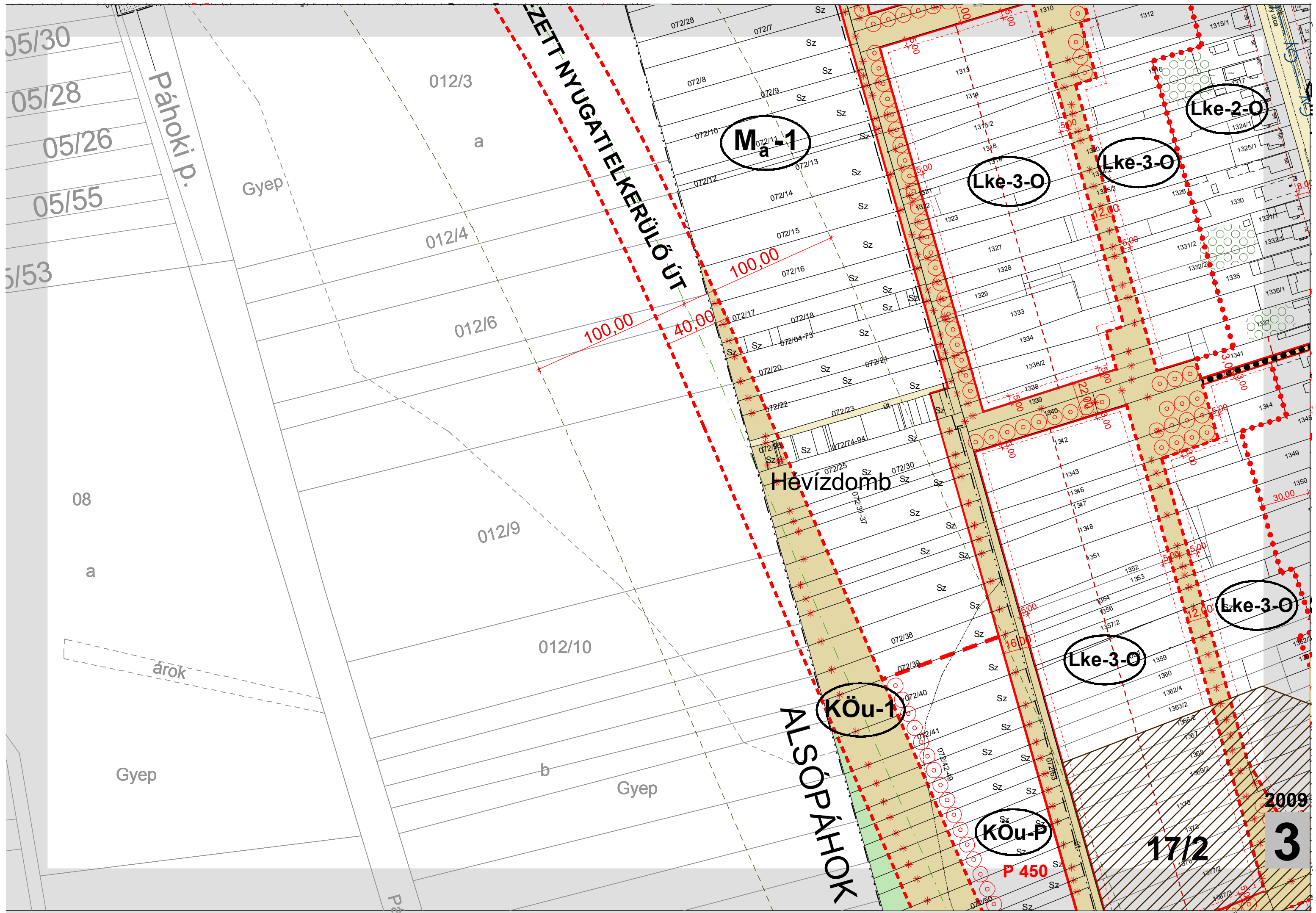
HÜBNER ÉPÍTÉSZETI STÚDIÓ ÉS KER. KFT PÉCS MOGYORÓS KÖZ 3.		
Település: HÉVÍZ	SZA/M	
Munka: TELEPÜLÉSRENDEZÉSI TERVEK MÓDOSÍTÁSA		
Tervlap: SZABÁLYOZÁSI TERV Módosítások jóváhagyva: Hévíz Város önkormányzatának 31/2009. (XI.30.) számú rendeletével	M=1:2000	
Vezető tervező: Hübner Mátyás TT 1-02-01/07/2001	Településtervező: Kovács Péter TT-02-06/56	2009. NOVEMBER

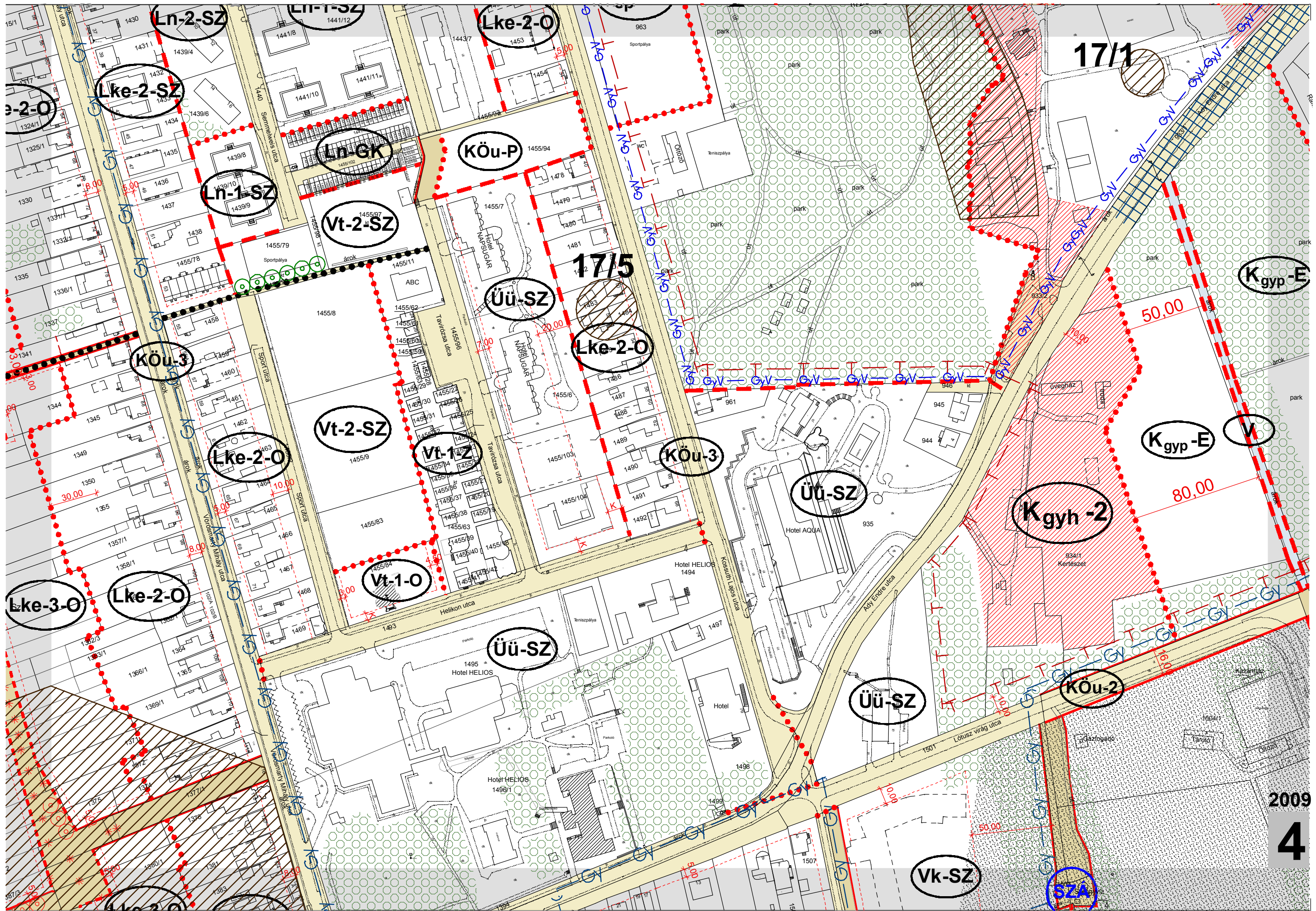
A TERV AZ HÜBNER TERVEZŐ KFT SZELLEMI TERMÉKE, SZERZŐI JOGVÉDELME ALATT ÁLL!

A TERV AZ ÁLLAMI ALAPADATOK FELHASZNÁLÁSÁVAL KÉSZÜLT.

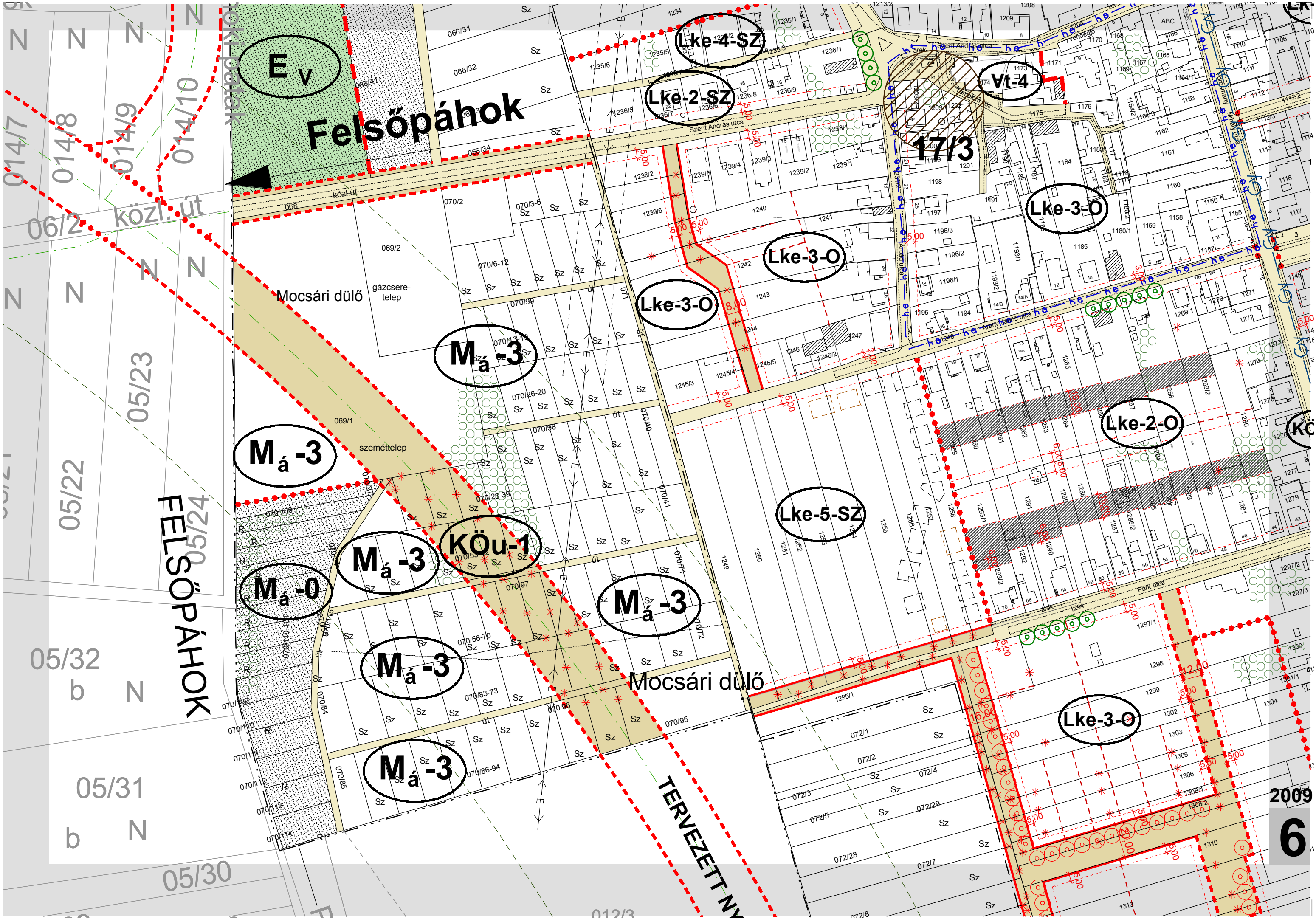


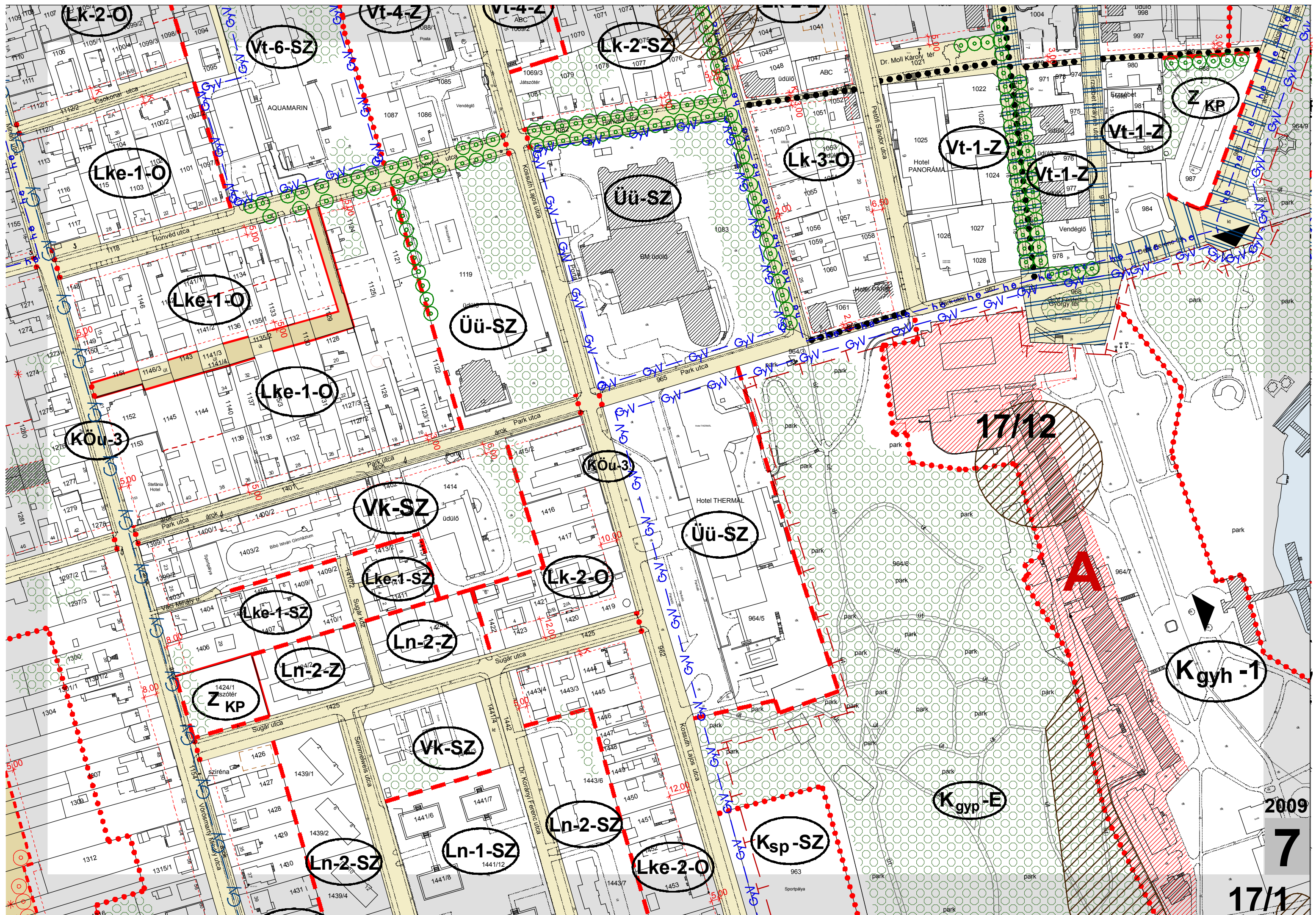


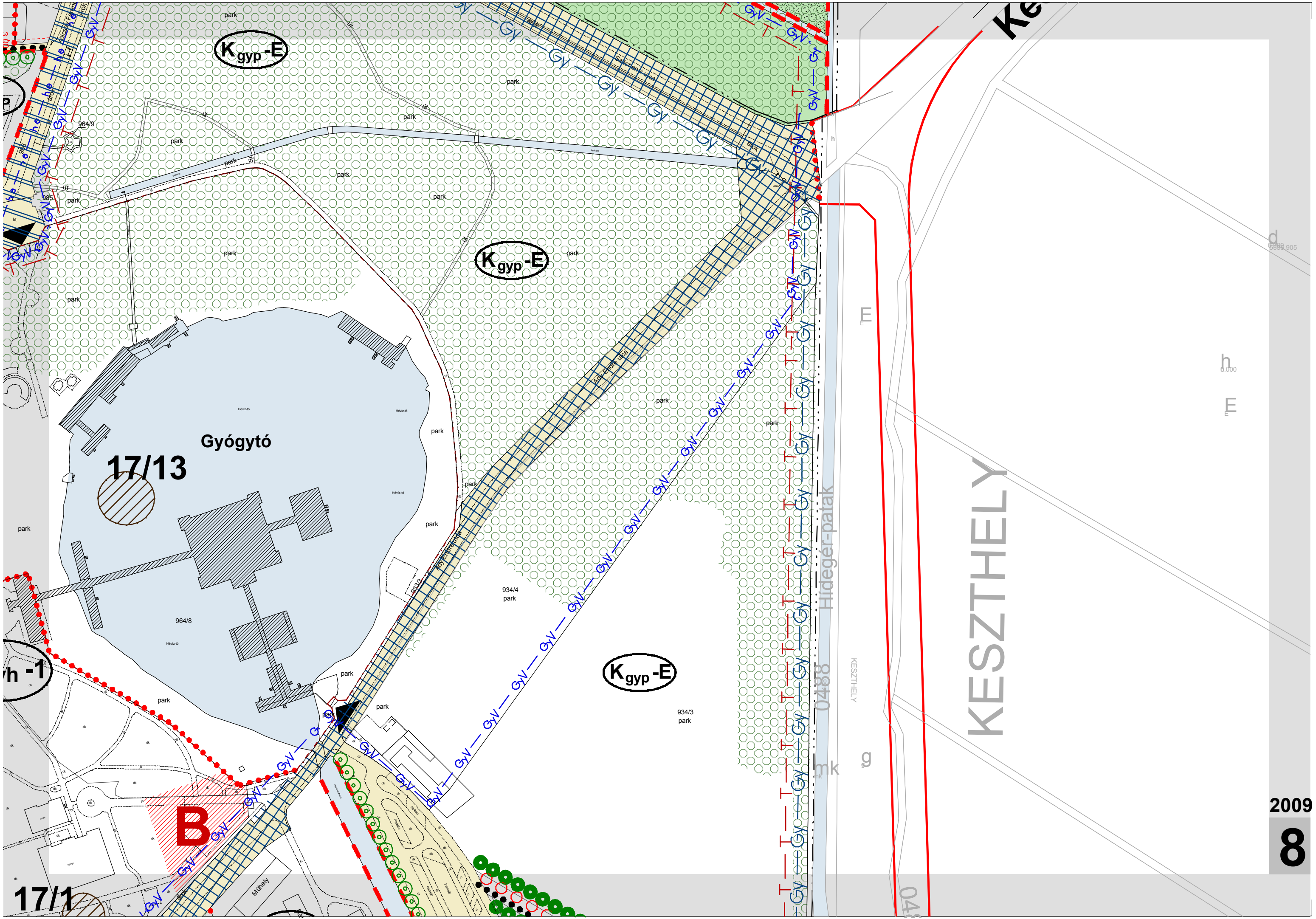






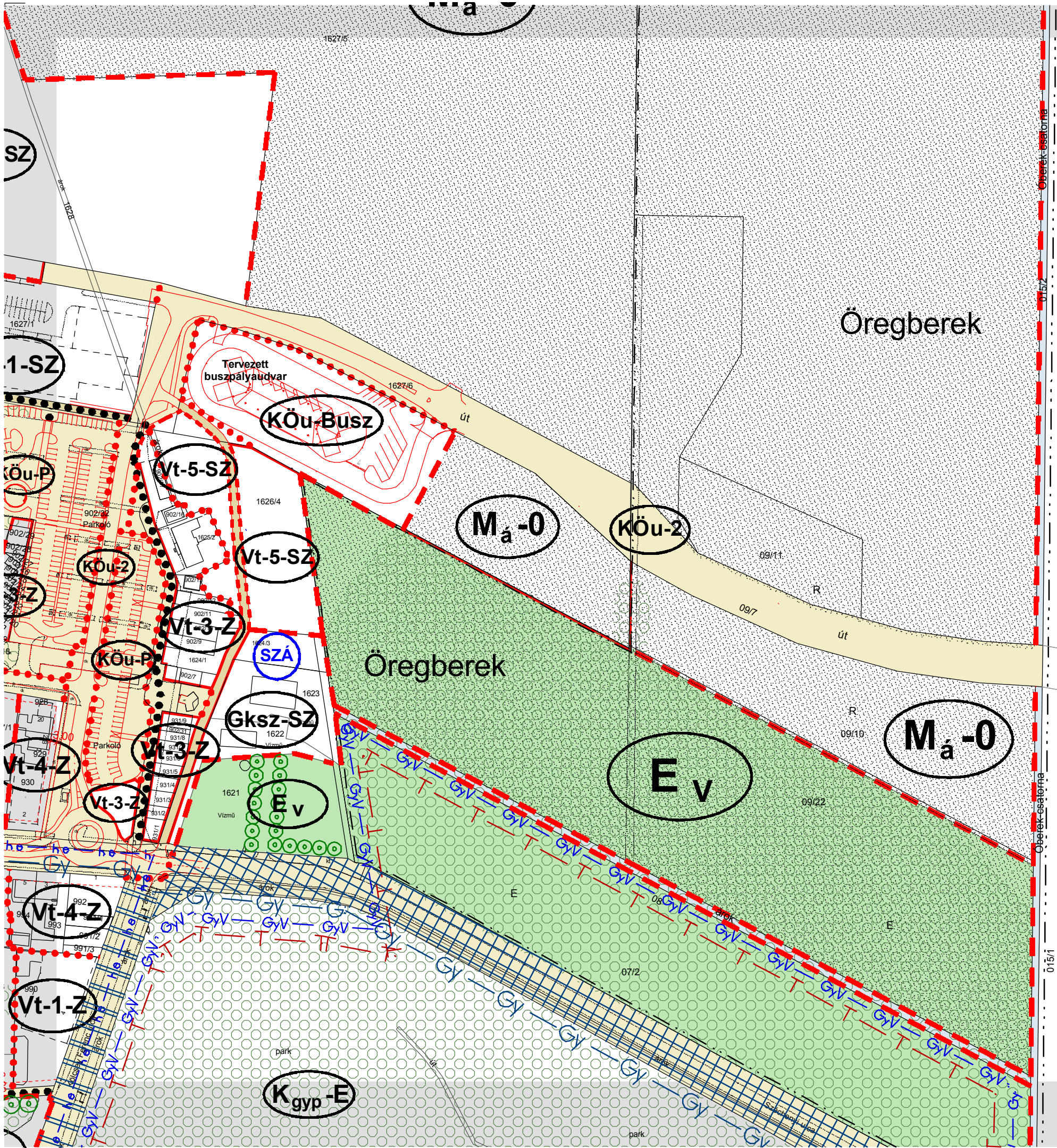












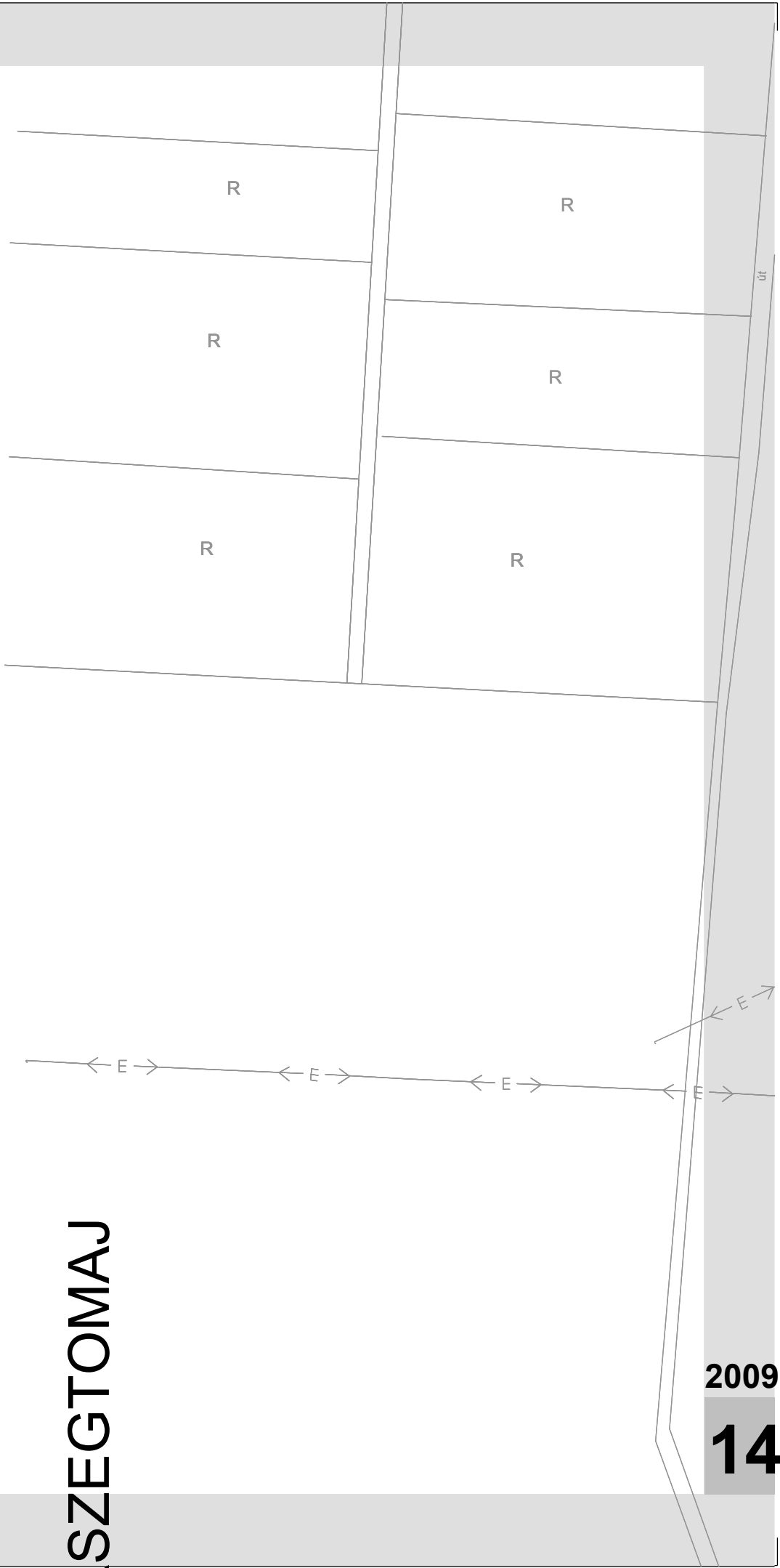
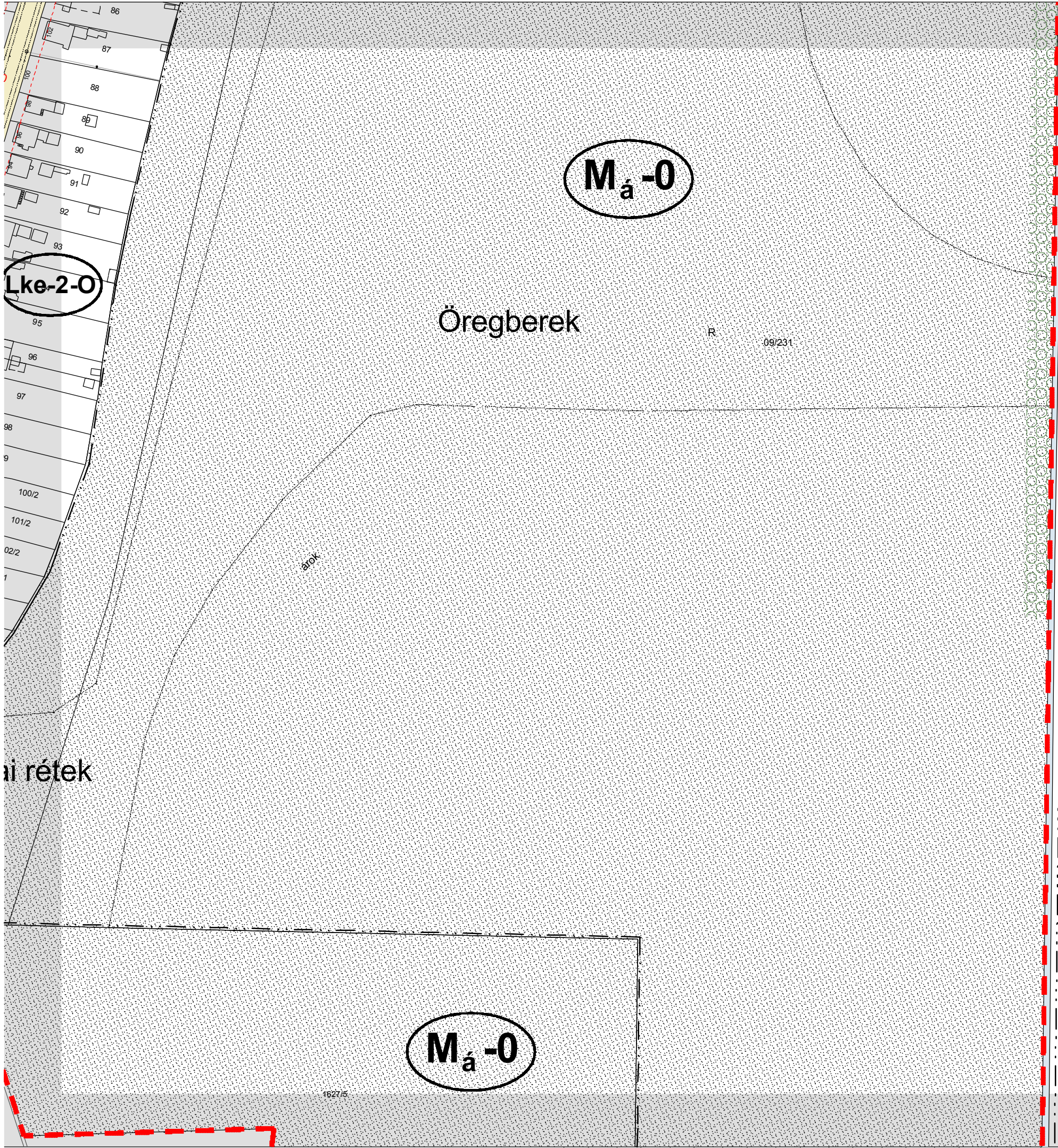
CSERSZE

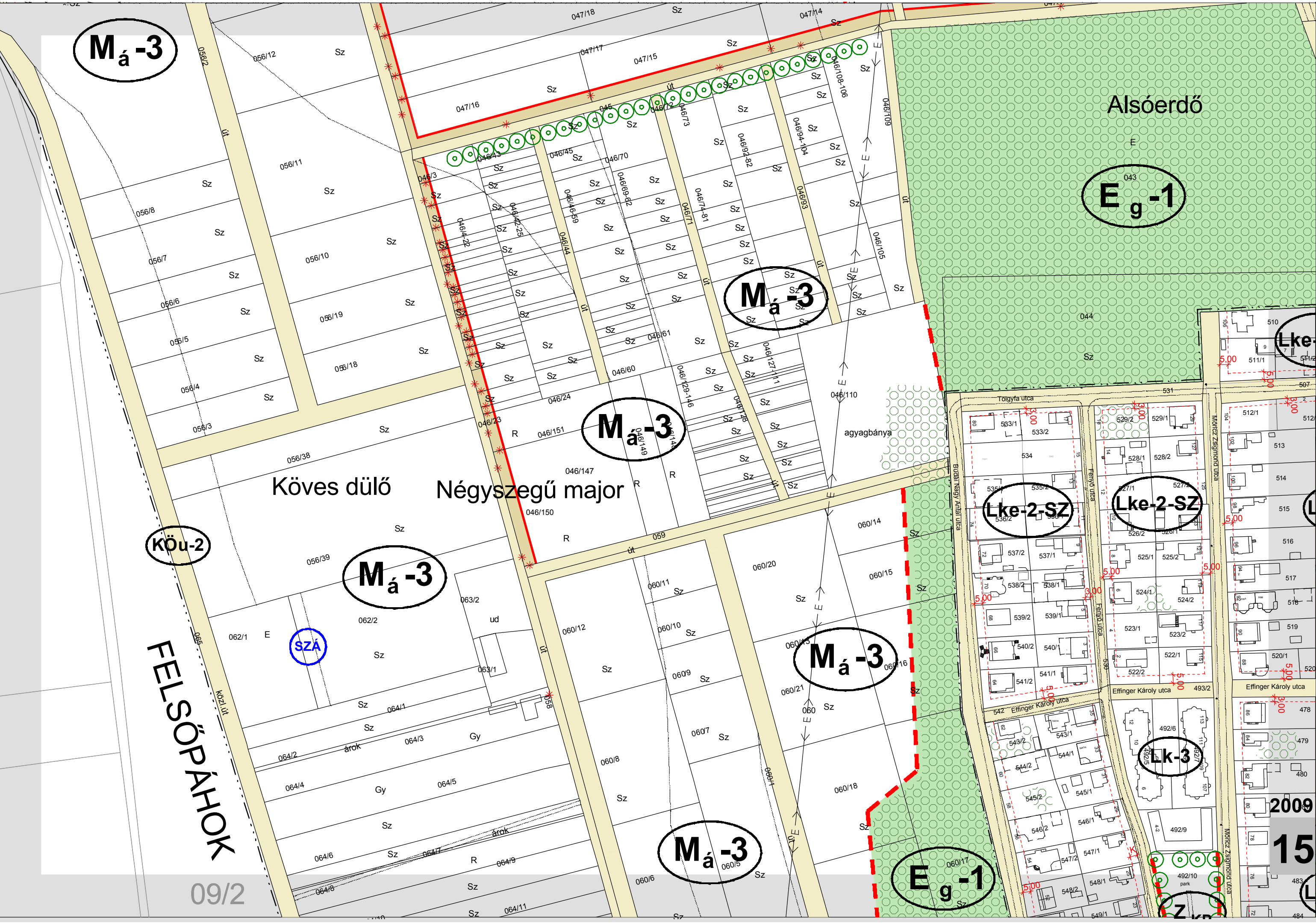
Öregberek

Öregberek

Készthely







M_a-3

E_g-1

M_a-3

M_a-3

KÖu-2

M_a-3

SZÁ

M_a-3

Lke-2-SZ

Lke-2-SZ

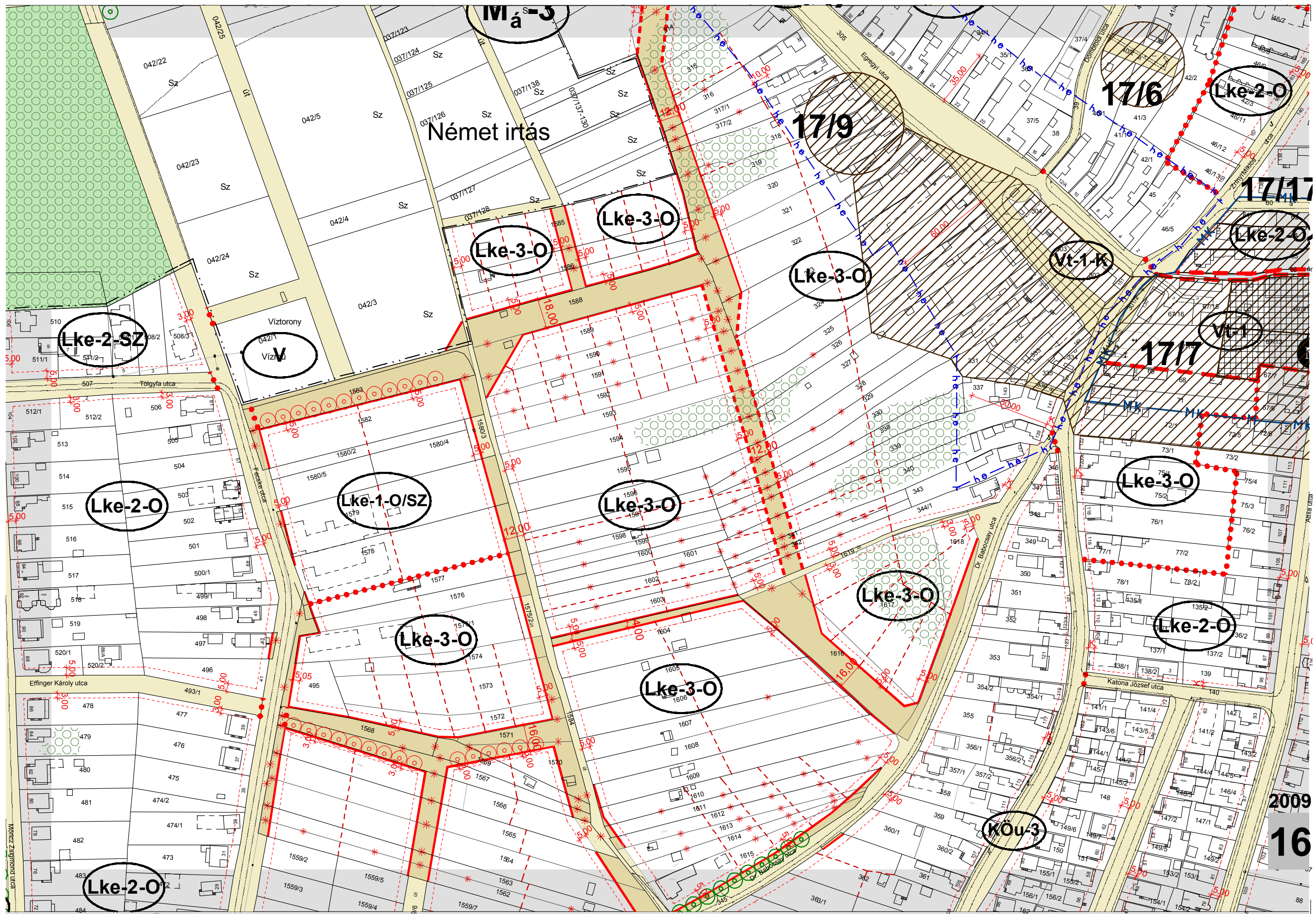
E_g-1

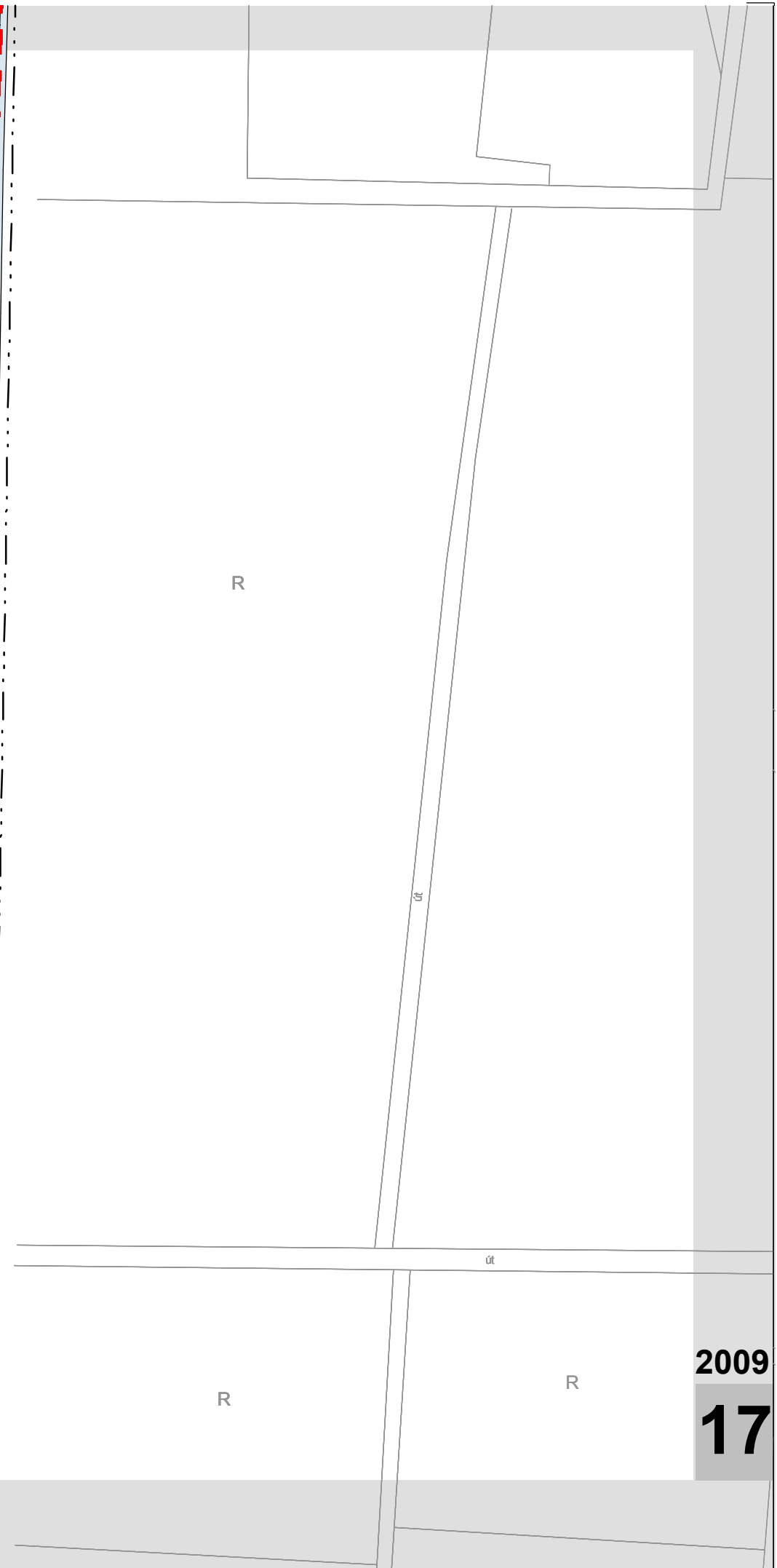
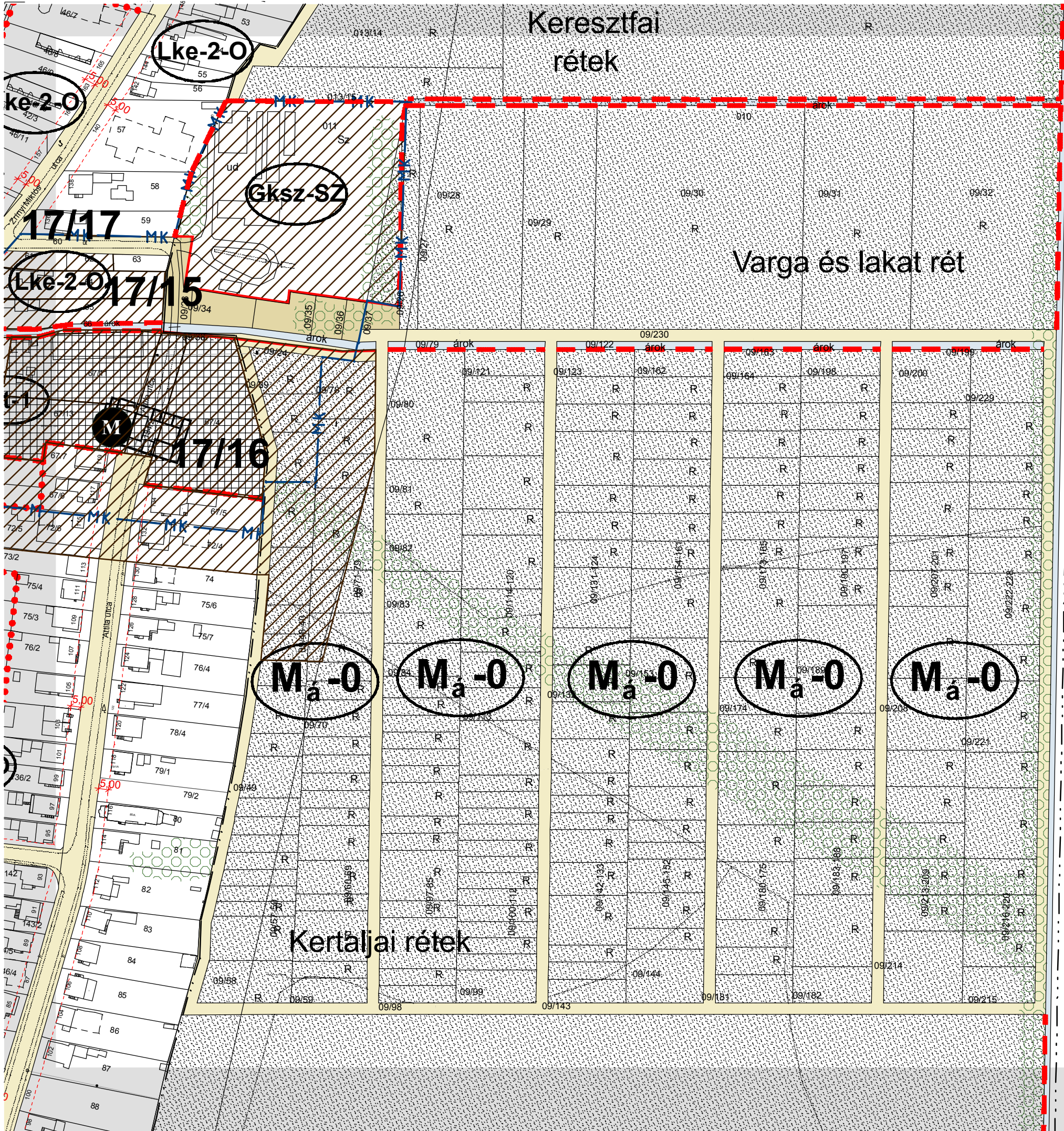
Lk-3

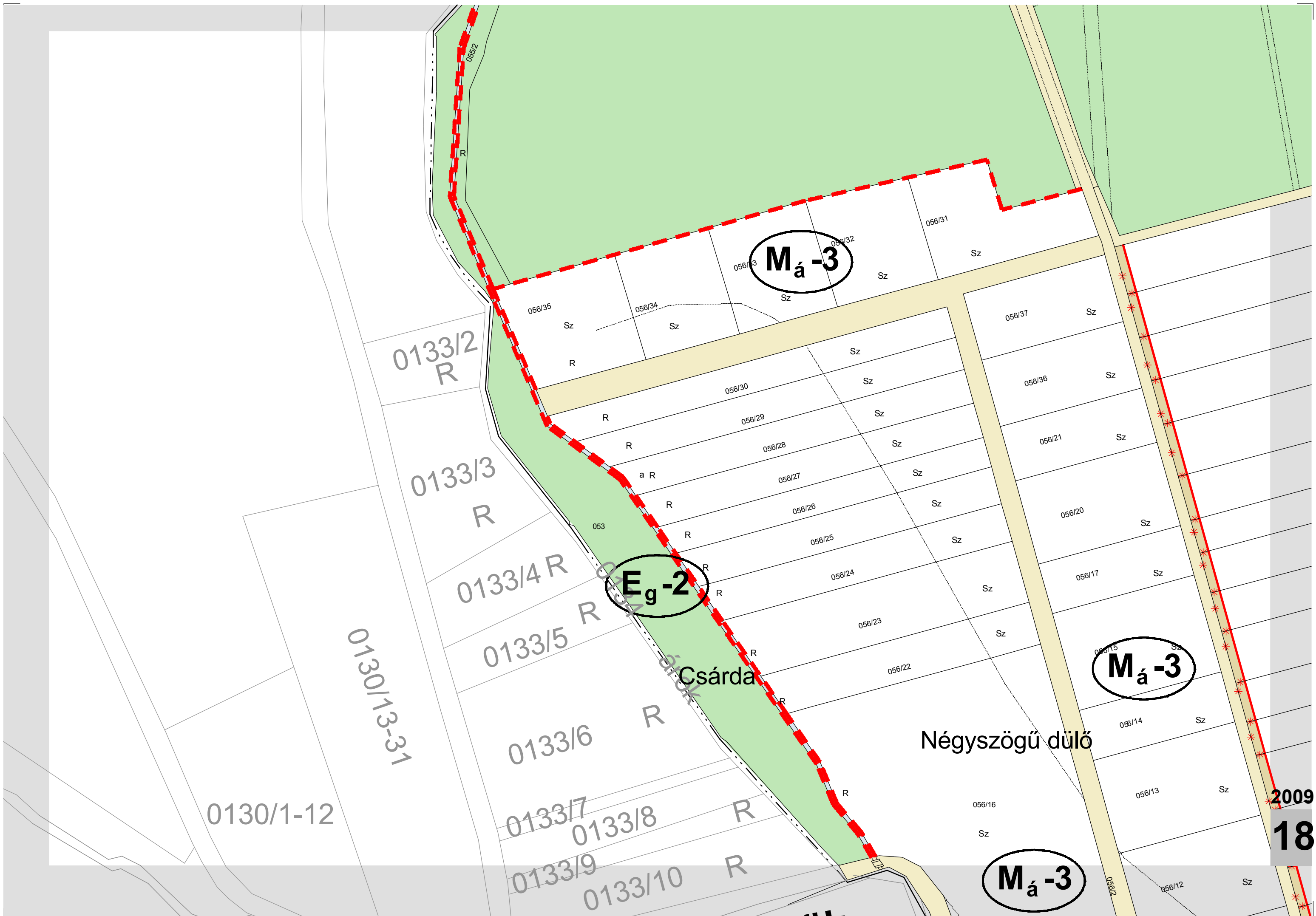
FELSŐPÁHOK

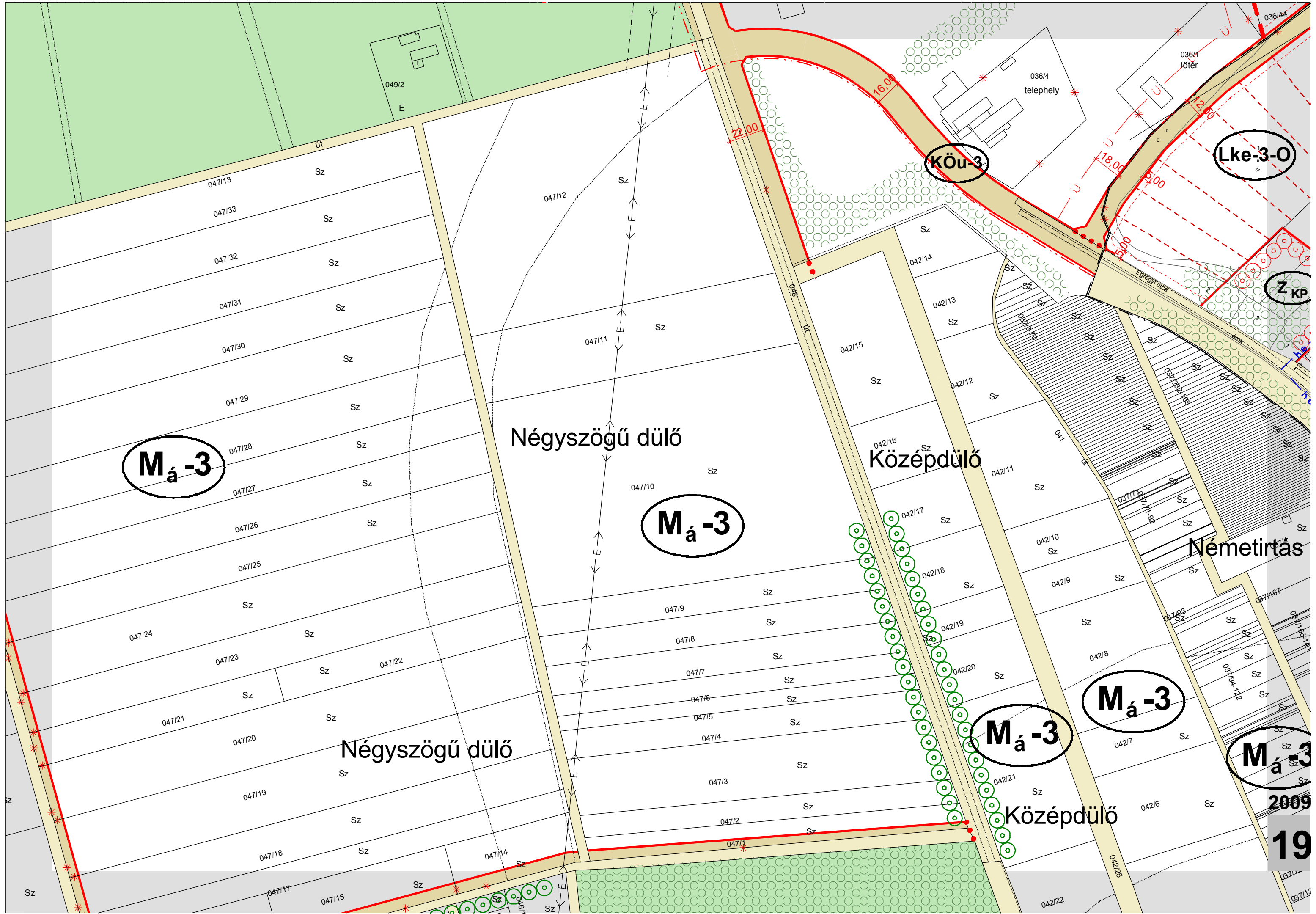
09/2

2009
15









Má -3

Má -3

Má -3

Má -3

Má -3

KÖu-3

Lke-3-O

Z KP

Négy szögű dűlő

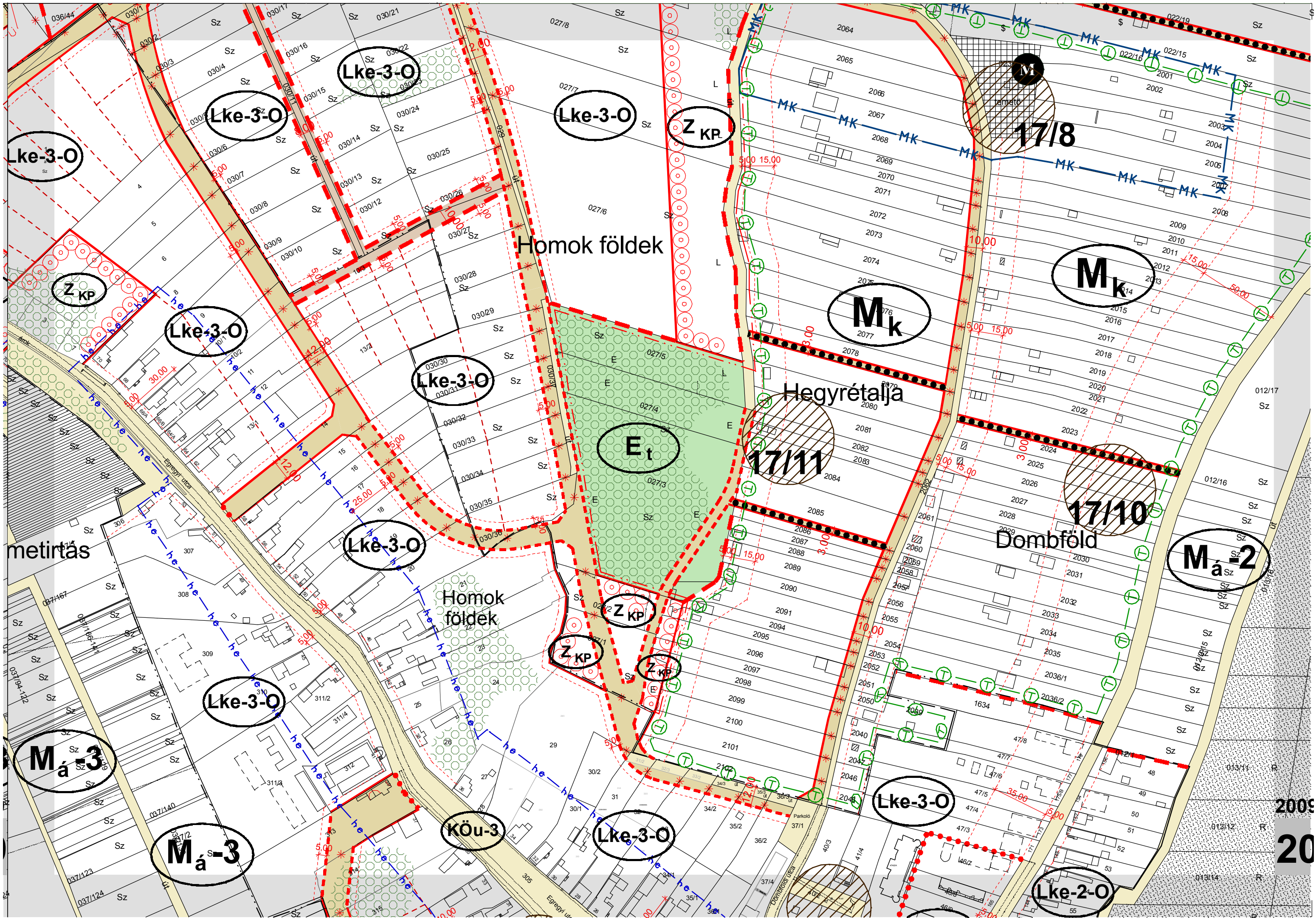
Középdűlő

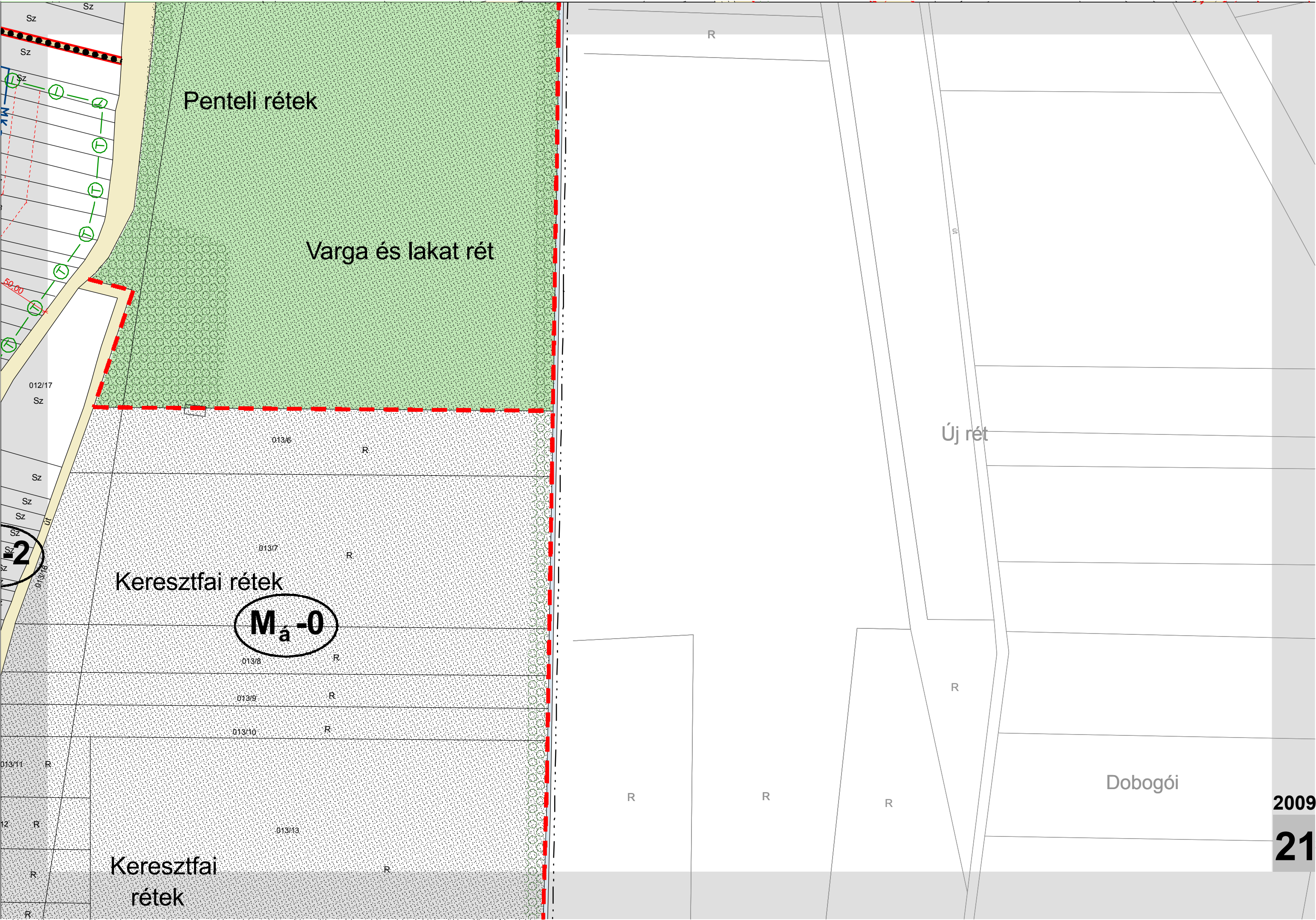
Németirtás

Középdűlő

2009

19





~~Csárda~~

0135 út

Felsőerdő

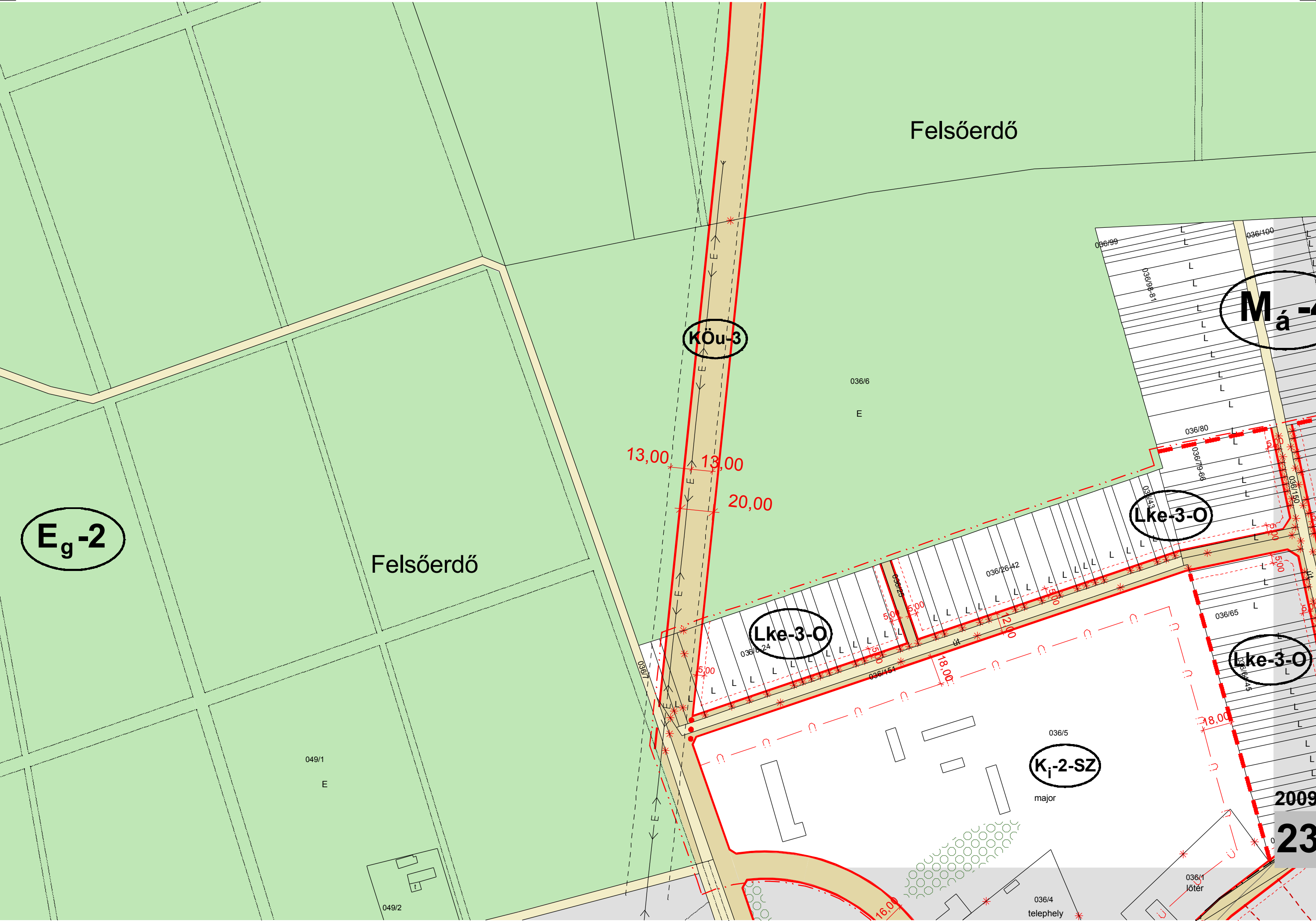
NEMESBÜK

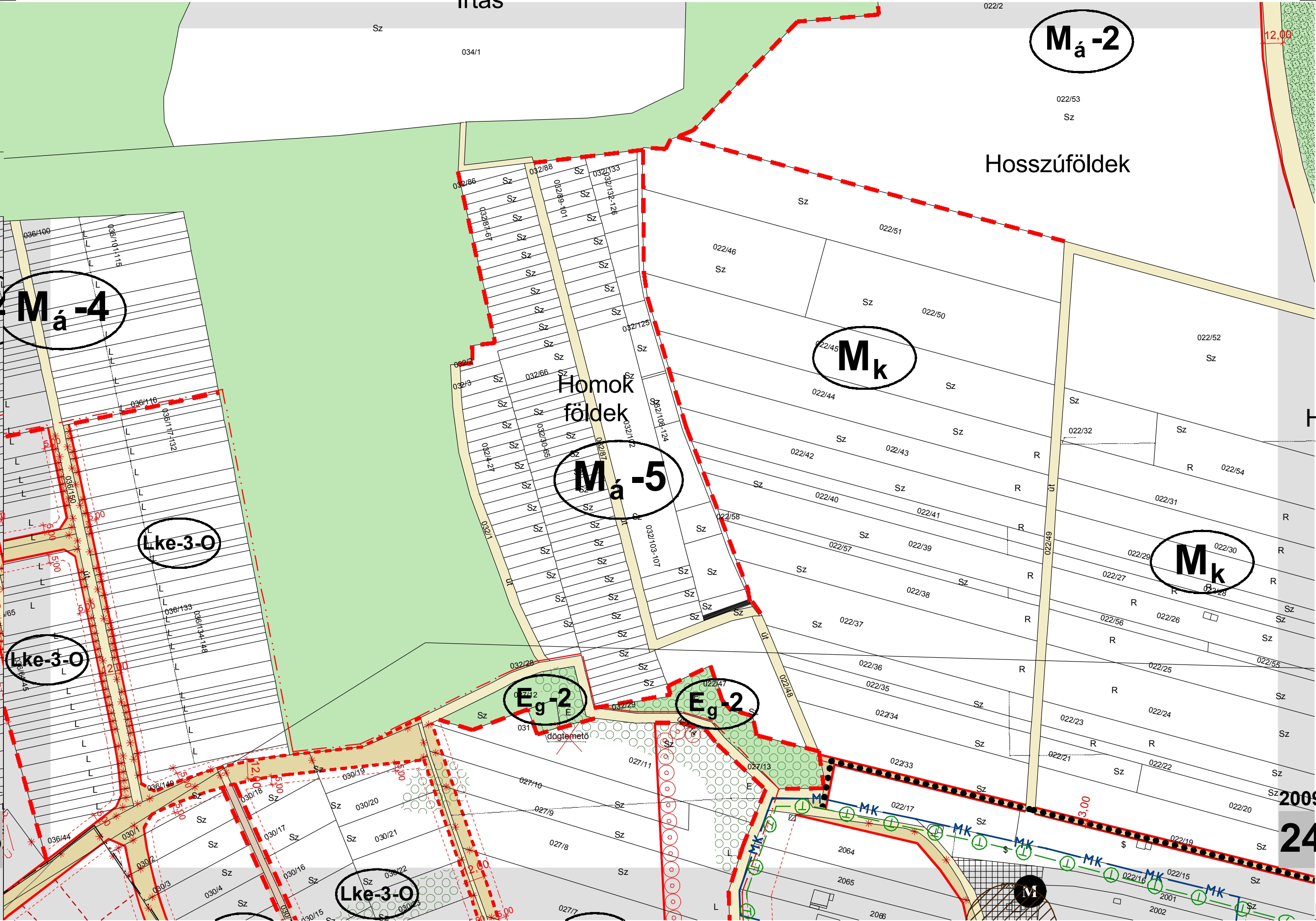
0133/1

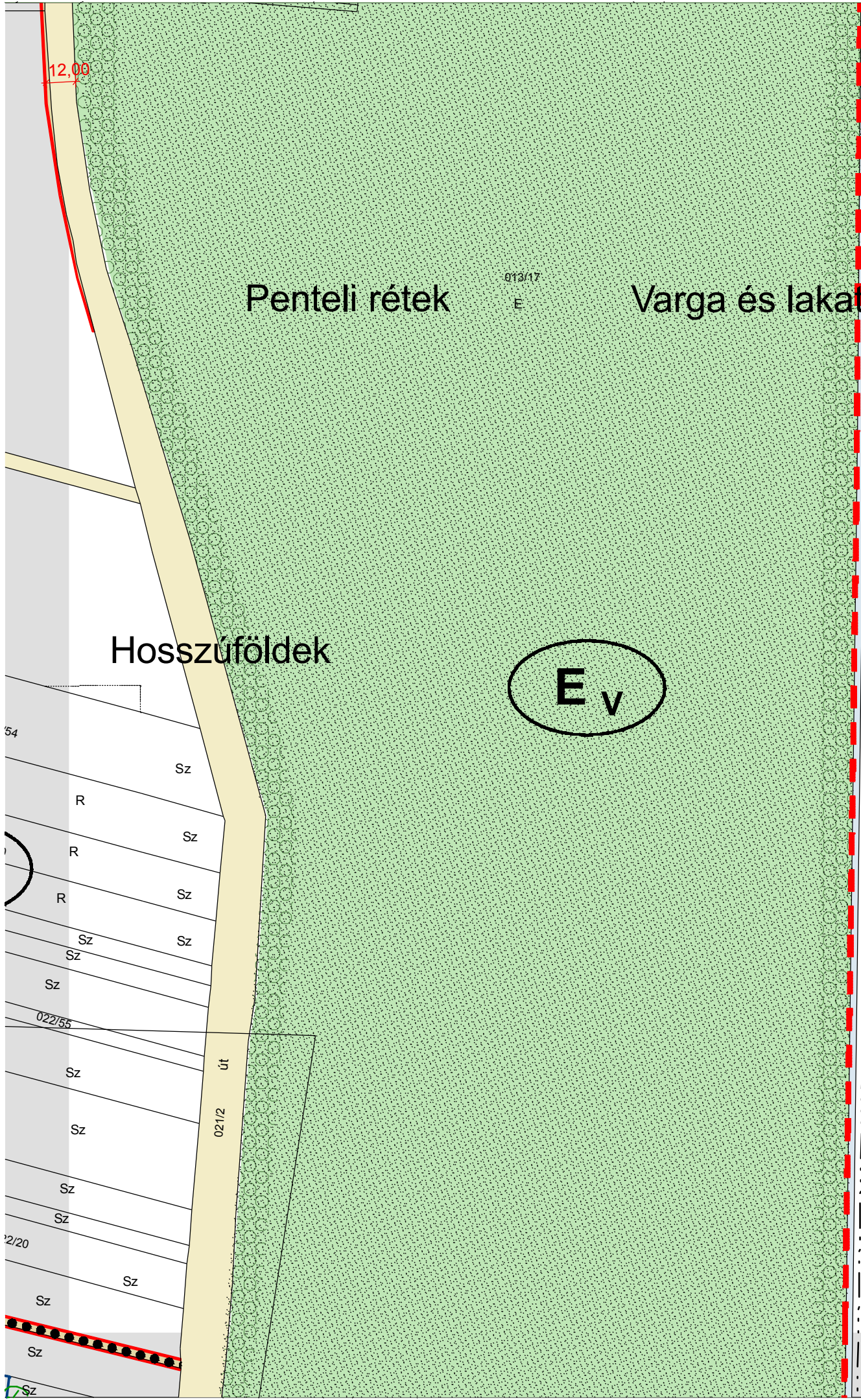
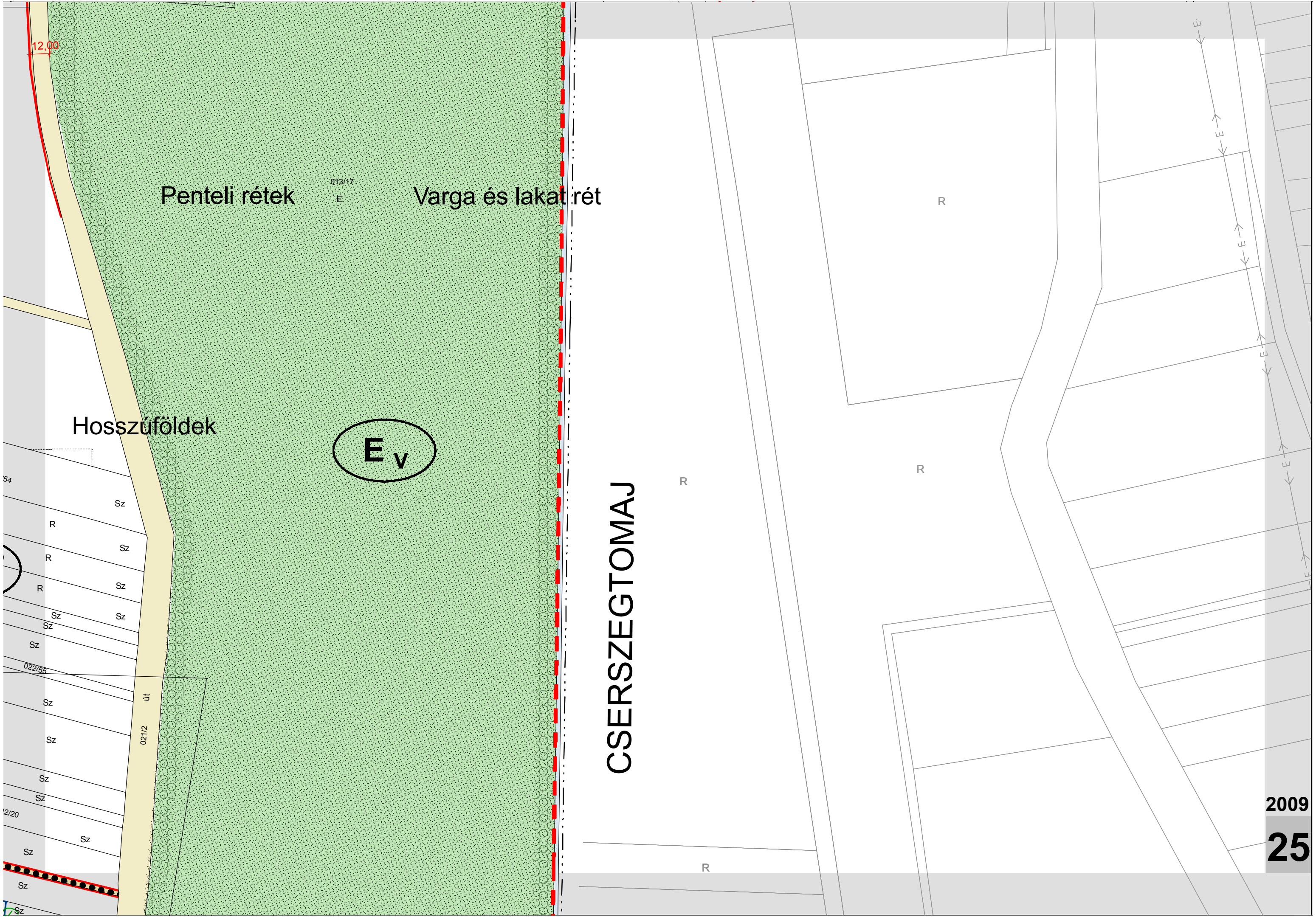
E_g-2

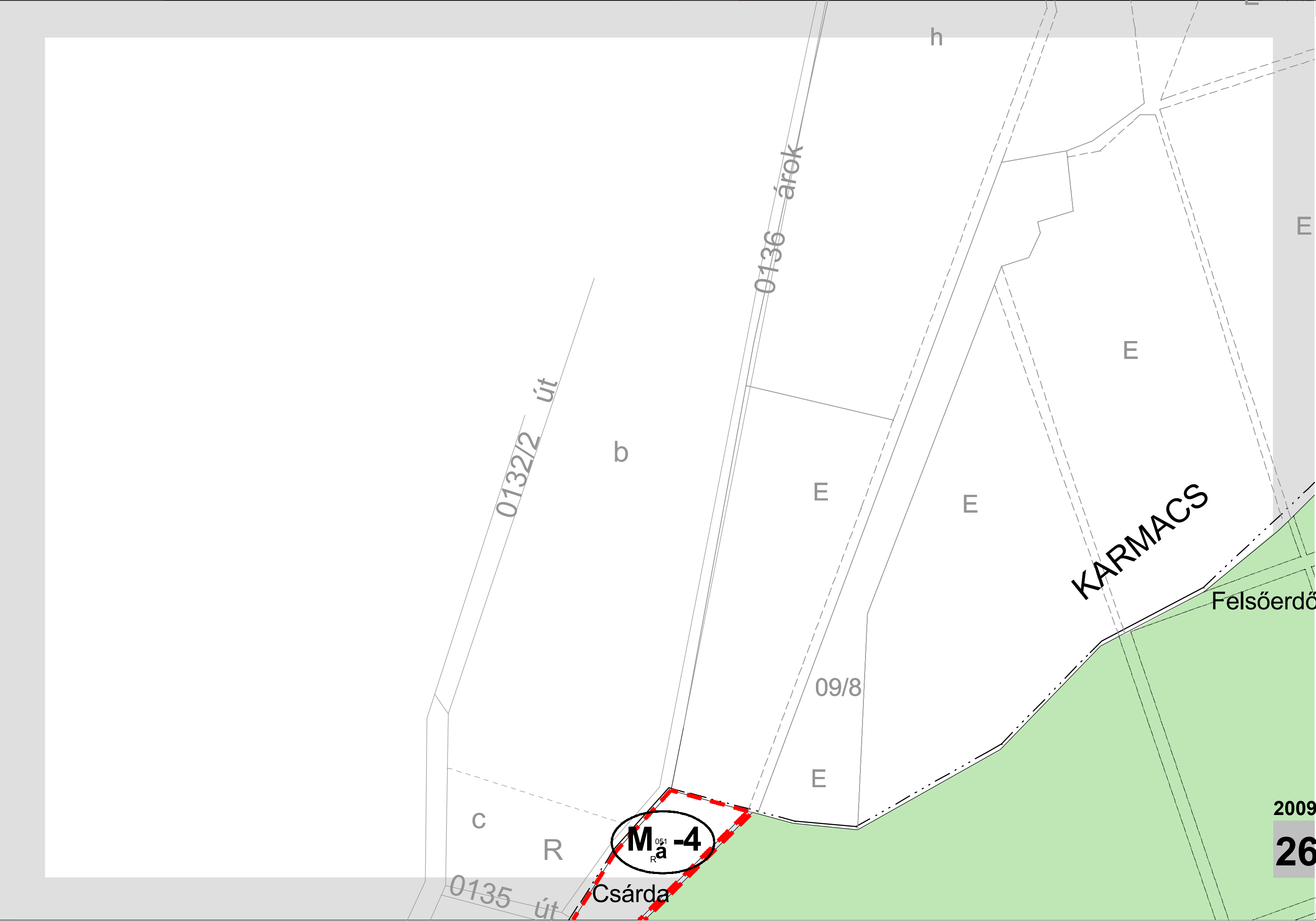
E_g -

2009
22











E

E

09/12

09/10

09/0

09/11

s Alsómajor

035

E

Felsőerdő

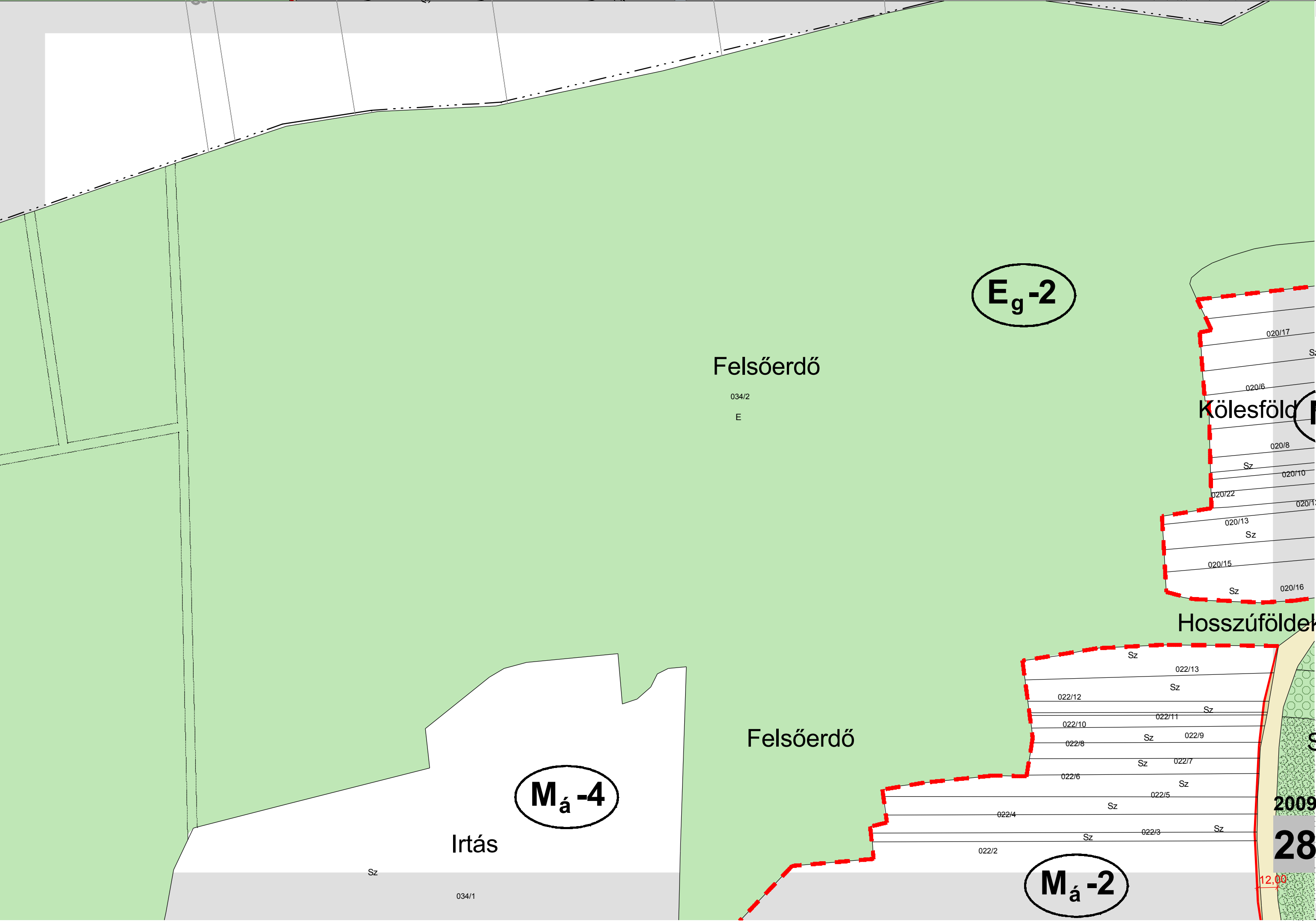
E_g-2

E_g-2

elsőerdő

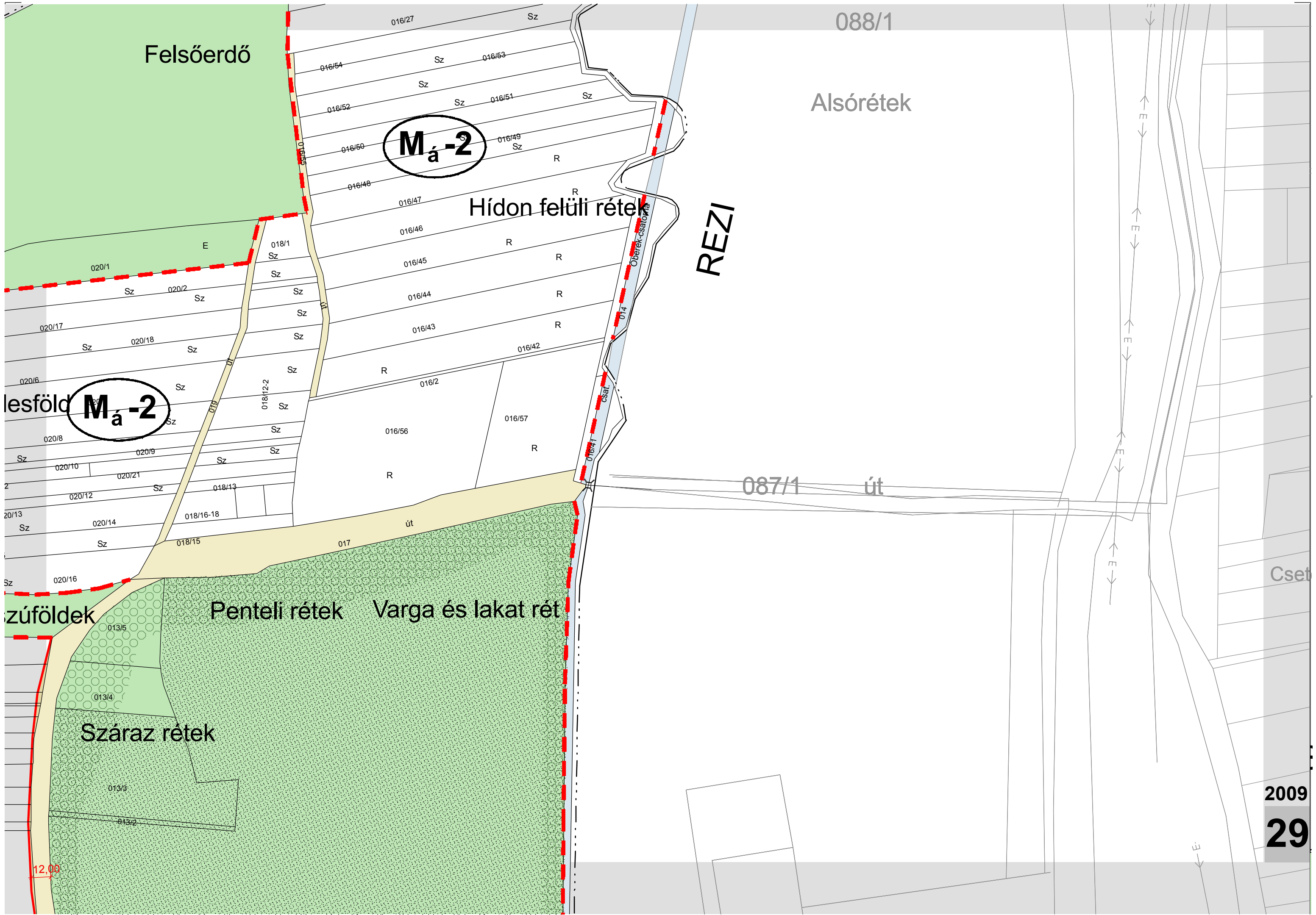
2009

27



2009
28

12,00





(Org

2009

30